



12 (prosinec 2020)
cena 10 Kč

Broumovské noviny

redakce@broumov-mesto.cz
www.broumov-mesto.cz






Pojďte s námi za sluncem

V našich krajích nám v podzimním a zimním období poměrně často kazí náladu nepříjemné mlhy a temné dny pod hustou vrstvou šedých mraků. Nevlídná vlhká zima se snaží proniknout i pod teplé oblečení, studený vzduch je nasycený nepříjemnými pachy z kouřících komínů či proudu nákladních aut a po třech dnech nás takové počasí začíná pohlcovat a uvrhávat do mrzutosti. Ani se nenadějeme a úzkostí, nebo dokonce deprese už nám klepou na dveře. Co s tím ale dělat? Počasí přece neporučíš! Jenže většinu lidí ani nenapadne, že mnohdy je řešení docela jednoduché. Stačí se jen přemluvit, dobře turisticky se obléci a navzdory nechutí vyrazit z příjemného tepla domova do vlhké venkovní sedí. Každá mlha a nízká inverzní oblačnost, která nám zmíněným způsobem zalévá naše zimní kotliny a přilehlá údolí, totiž někde ve výšce končí a my se i bez létacího prostředku můžeme dostat do euforické sluneční záplavy, naplňující naše vyčerpané nitro radostí, energií a optimismem. I naše členitá hornatá krajina Broumovska nám k tomuto poskytuje spoustu vhodných podmínek a častokrát nemusíme vynaložit ani tolik úsilí, abychom se dostali nad mraky za sluncem a vychutnali si neobyčejně dechberoucí fantastické výhledy. A jakže to tedy provést?

Stačí zhodnotit okolní počasí a pár doplňujících webových meteorologických informací a vydat se na vytípaný vrchol, o kterém se domníváme, že leží už nad horní hranicí oblačnosti. Někdy se pak sice můžeme trochu i zapotit, ale alespoň nás počáteční pochod vlhkou zimou rozhybe a zahřeje. A pocit, když vás pak v řídnoucích mracích začínají olizovat sluneční paprsky, za vydanou trochu energie rozhodně stojí. Ideálně si pak uvolňující pohled na okolní svět z ptačí perspektivy můžeme podpořit ještě výstupem na některou z mnohých místních rozhleden. Pro takovýto „dobíjecí“ výlet si na území Geoparku Broumovsko můžeme vybírat z řady vhodných míst. K některým se dá poměrně dobře přiblížit i po silnici, na jiná si musíme mlhavou přírodou trochu došlapat. A kam tedy můžeme na takový výlet vyrazit?



Vděčným cílem bývá rozhodně nejvyšší vrchol vyvěřelých Javořích hor - Ruprechtický Špičák se svojí výškou 881 metrů a trvale přístupnou kovovou rozhlednou. Cestou si můžete všimnout i různorodých červenavých sopečných hornin pod nohama.



PŘEKRAČUJEME HRANICE
PRZEKARCZAMY GRANICE
2014–2020



EVROPSKÁ UNIE / UNIA EUROPEJSKA
EVROPSKÝ FOND PRO REGIONÁLNÍ ROZVOJ
EUROPEJSKI FUNDUSZ ROZWOJU REGIONALNEGO



Při nižší oblačnosti stačí vystoupit třeba na vrcholové vyhlídky stolové hory Ostaš nebo na dřevěnou rozhlednu Čáp u osady Skály. Někdy stačí jen vystoupat na hřeben Broumovských stěn, třeba na vyhlídku na Hvězdě. Zde si náročnější turisté určitě rádi vyslápnou i na vyhlídky Skalní divadlo nebo Supí koš. Ti ještě náročnější milovníci netradičních výhledů z výšky se pak vydají třeba na některé skalní vyhlídky u Slavného nebo až na Korunu. V této východní části Broumovska jsou fascinující pohledy také z Boru a samozřejmě z vrcholových vyhlídek sousedících polských Stolových hor. Neopakovatelné panoramatické výhledy v západních končinách Broumovska si můžeme užít z hřebene Jestřebích hor – z nové 22 metrů vysoké rozhledny na Žaltmanu a také z Markoušovické rozhledny, vypínající se na stejném hřebenu ještě o něco dále na severovýchod. Mnohdy se ke slunci nad inverzní mraky dostaneme i na nejvyšším vrcholu sopečných Vraních hor – Královeckém Špičáku anebo na rozhledně Eliška nedaleko Žacléře.

Takže až nám zase údolí zahalí nepříjemné šedé mlhy, neklesajte na mysl a vesele vyrazte za sluncem!

Text a foto Stanislav Stařík

